

**Transición hacia el turismo: la búsqueda del turismo en la Tagua, Magdalena desde 1990
hasta el presente**

Daniela Sofía Camacho Lubo

Trabajo presentado como requisito parcial para optar al título de:

Administrador de Empresas Turísticas y Hoteleras

Director : Jonathan Cohen Granados

Universidad del Magdalena

Facultad de Ciencias Empresariales y Económicas

Programa de Administración de Empresas Turísticas y Hoteleras

Diplomado en Historia Local de Santa Marta

Barranquilla, Colombia

2021

**Transición hacia el turismo: la búsqueda del turismo en la Tagua, Magdalena desde 1990
hasta el presente**

Resumen

El departamento del Magdalena y la Sierra Nevada de Santa Marta, sufrieron violencia en la época de la conquista, razón por la cual se industrializó la tierra para la producción de café, lo que obligó a los pobladores a migrar dentro del territorio, conformando La Tagua. Luego, en el auge del conflicto armado, se utilizó en la bonanza marimbera, obligando a los pobladores a salir de sus territorios. El Estado colombiano les permitió volver con la promesa de otorgarles seguridad, por tanto, estos retornaron y uno de los elementos que tomaron para la reconstrucción social, fue la agricultura, que terminó migrando hacia un turismo respetuoso con el ecosistema, con mínimo impacto sobre el medio ambiente y cultura local, lo que hoy conocemos como turismo sostenible.

La investigación se realizó con el objetivo de entender el proceso de retorno de los pobladores de La Tagua después de haber migrado a causa del conflicto armado, en busca de reconstrucción del su tejido social, mediante procesos económicos, agrícolas y turísticos.

Finalmente, se determinó que existe poca información secundaria acerca de la Tagua, en especial del retorno y el fortalecimiento del tejido social mediante el cultivo y el turismo, no obstante, se consideró un territorio estratégico para la economía del Magdalena y de Santa Marta ya que facilitó la conexión entre caficultores mediante un corredor vial y se desarrolló el turismo se da de manera óptima.

Palabras clave: Retorno, La Tagua, Magdalena, Santa Marta, agricultura, turismo sostenible.

Abstract

The department of Magdalena and the Sierra Nevada de Santa Marta suffered violence at the time of the conquest, which industrialized the land for coffee production, forcing the inhabitants to migrate within the territory, forming La Tagua. Later, during the height of the armed conflict, it was used in the marimba bonanza, forcing the inhabitants to leave their territories. The Colombian State allowed them to return with the promise of granting them security, therefore, they returned and one of the elements they took for social reconstruction was agriculture, which ended up migrating to tourism focused on sustainability.

The research was carried out with the objective of understanding the process of return of the inhabitants of La Tagua after having migrated due to the armed conflict, seeking the reconstruction of their social fabric through economic, agricultural and tourism processes.

Finally, it is determined that there is little information about the return of La Tagua and its strengthening of the social fabric through cultivation or tourism, but it was a strategic territory for the economy of Magdalena and Santa Marta by facilitating connections between coffee growers, in addition, through a road corridor, tourism is given in an optimal way.

Keywords: Return, La Tagua, Magdalena, Santa Marta, agriculture, sustainable tourism.

Contenido

Lista de figuras	5
Figura 1. Ciclo del retorno.....	5
Gráfica 2. Porcentaje agricultor, Sierra Nevada de Santa Marta.....	5

Gráfica 3. Corredor vial, La Tagua, Magdalena.	5
Gráfica 4. Producción del café alrededor del corredor vial.	5
Gráfica 5. Cultivos en el Magdalena del 2014.	5
Gráfica 6. Turismo y llegada de residentes	5
Lista de tablas	5
Tabla 1. Términos de conflicto y retorno	¡Error! Marcador no definido.
Tabla 2. Tipos de cultivos	5
Introducción.....	5
Planteamiento del problema	5
Objetivos.....	6
Objetivo general	7
Objetivos específicos	7
Justificación	7
Metodología	8
Antecedentes.....	9
Capítulo 1 –La Tagua en el retorno	14
Proceso de conflicto y retorno.....	16
Capítulo 2 – La producción agrícola alrededor del retorno.....	22
Capítulo 3 – De la agricultura sostenible a la agricultura	30
Turismo sostenible.....	33
Conclusiones.....	35
Bibliografía.....	37

Lista de figuras

Gráfica 1. Ciclo del retorno

Gráfica 2. Porcentaje agricultor, Sierra Nevada de Santa Marta.

Gráfica 3. Corredor vial, La Tagua, Magdalena.

Gráfica 4. Producción del café alrededor del corredor vial.

Gráfica 5. Cultivos en el Magdalena del 2014.

Gráfica 6. Turismo y llegada de residentes

Lista de tablas

Tabla 1. Tipos de cultivos

Introducción

Planteamiento del problema

La Tagua está en una vereda de la Sierra Nevada de Santa Marta ubicada a 1.600 metros sobre el nivel del mar, sus habitantes son personas del interior del país que tuvieron que abandonar sus viviendas a raíz de la violencia y emigraron al Caribe para llegar a las diferentes veredas de la Sierra entre estas, La Tagua la cual es una maravillosa vereda que cuenta con un gran potencial en cuanto a turismo sostenible y hoy en día no se aprovecha de la manera adecuada. Cabe resaltar que de la falta de conocimiento científico y/o académico por parte de los habitantes sobre turismo sostenible no ha sido un impedimento al no acceso a este tipo de información debido a su reciente implementación estatal poco enfocada a la enseñanza del turismo se pueden encontrar a sus alrededores finca cafeteras y hostales dedicados al avistamiento de aves que es una de las actividades que más se pueden realizar en este sector.

La Sierra Nevada de Santa Marta fue tierra de colonos, entre poblaciones indígenas como Kogui, Wiwa, Arhuacos y Kankuamos, denominada la Ciudad Perdida por un complejo arqueológico. El cual, al tener asentamientos de grupos indígenas tiene división político-administrativa, las representaciones existentes en los senderos donde se hace turismo son los Kogui y los Wiwa o Malayos, enfocándose en la agricultura del café, plátano, maíz, Yuca, ñame, y Málaga y la ganadería. (Parques Nacionales Naturales, 2016).

Según el historiador y economista Vilorio (2005) Santa Marta tiene jurisdicción sobre la Sierra Nevada, siendo parte la Tagua como uno de los 24 acopios complementarios, siendo víctima del conflicto armado, teniendo mayor presencia de grupos guerrilleros, más la presencia de cultivos ilícitos que combatía el Estado colombiano con glifosato, inició una ruptura entre los grupos sociales.

La ruptura según Vilorio (2005) generó desplazamiento que se mantuvieron hasta el 2002, luego de ese período, el Estado por medio de la utilización del ejército se compromete con los grupos sociales rupturados a garantizar seguridad mientras estos se comprometieran retornar. Aun así, este proceso ha tomado un vasto tiempo para permitir el desarrollo de la población.

Todo lo mencionado hasta el momento, lleva al siguiente interrogante

¿Cómo sucedió la transición de la inexistencia de una economía basada en el turismo en 1990 hacia una reconstrucción de los grupos sociales, permitiendo ampliar sus economías basadas en el turismo, virando hacia lo sostenible en los años recientes?

Objetivos

Objetivo general

Compilar el recorrido de los pobladores de la Tagua, analizando la pre y pos constitución del turismo sostenible como fortaleza social y económica para el sector en medio del conflicto armado en 1990 hasta la actualidad.

Objetivos específicos

- Explicar el contexto de la Tagua desde el retorno dado luego de sufrir conflicto armado hacia el territorio hasta la construcción de sociedad en relación con el medio ambiente.
- Relacionar la reconstrucción social en el retorno al territorio alrededor de la producción agrícola.
- Mencionar los impactos del turismo proveniente de lo agrícola para su construcción hacia lo sostenible.

Justificación

La reconstrucción del tejido social es un camino complejo después de un proceso de conflicto armado, porque la ruptura de la identidad cultural en relación con el ambiente del territorio después de que el paramilitarismo y los grupos guerrilleros hayan generado control sobre las zonas entorno al miedo. Al existir una gran convivencia de campesinado y grupos indígenas esta reconstrucción puede ser diversa.

El aprovechamiento de los terrenos inicia con la producción agrícola, luego la ganadería y termina virando hacia el turismo que cada vez más se va enfocando hacia lo sostenible, por ello se plantea una cronología desde el 1990 hasta el tiempo presente, pues permite identificar todo el proceso de construcción de la Tagua luego de un proceso de ruptura generada por el conflicto armado.

Esto, por medio de la compilación de los documentos que permitan identificar todo el proceso de retorno después de un éxodo generado por el miedo, con la promesa de garantizar la seguridad del

territorio por medio de presencia militar del Estado, retomando los elementos culturales que en dado momento los grupos guerrilleros y paramilitares utilizaron para la generación de control. También debe entender el proceso político-administrativo que nace con esa reconstrucción social, las nuevas prácticas alrededor del territorio, como la agricultura, la ganadería y en un tiempo presente al turismo enfocado a lo sostenible.

La economía comunitaria o territorial es fundamental para el fortalecimiento de los lazos sociales, desarrollar nuevas prácticas culturales en relación de la tierra, desde el campesinado hasta los grupos indígenas en este territorio de la Tagua, Magdalena. Con ello se permite realizar una comparación del fortalecimiento de la economía del sector, el aprovechamiento del patrimonio cultural, la gestión de las redes sociales que se generen entre las diferentes etnias para poder identificar los intereses entre ellos y la economía entre ellos sea dinámica en el territorio.

La reconstrucción de los procesos del fortalecimiento del tejido social permite entender al lector cómo es el proceso de reivindicación de la identidad y la cultura luego de un éxodo del territorio al que se retorna, además, que haya conllevado hacia la implementación del turismo hasta el desarrollo del turismo sostenible, dando otra interacción cultural, fortaleciendo la economía local y nacional, la identidad cultural expresada mediante el fortalecimiento de redes y del turismo.

Que finalmente, es lo que se busca en el desarrollo del trabajo, mostrar ese proceso en el que el territorio de la Sierra Nevada de Santa Marta ha pasado por procesos más que todo migratorios y de colonización entorno a la tierra y su productividad, lo que ha generado efectos ambientales, sociales y políticos que han impactado en todo el país y modificado sus comportamientos culturales y de justicia.

Metodología

Se realizará una investigación cualitativa etnográfica al estudiar el retorno de los pobladores de la Tagua y su proceso de reconstrucción social mediante la implementación del turismo, por lo tanto,

tiende a ser en un nivel exploratorio para poder entender el fortalecimiento del desarrollo cultural, económico y social, mediante la recolección de literatura.

La documentación se ubicará entre relatos y/o literatura que comprenda el período entre 1990 hasta el 2019, por medio de autores que hayan trabajado la historia de Santa Marta, para poder desarrollar y ubicar los procesos de reconstrucción social y económica en el sector.

Dentro de los niveles de investigación, será de manera exploratoria porque dentro de la cronología desde 1990 hasta 2019 se da ese proceso de reconstrucción, puesto que el proceso de turismo en la Tagua, Magdalena se ha dado, aunque de manera progresiva ha sido lenta para el territorio del país.

Antecedentes

Desde un enfoque global o internacional el proceso de desarrollo del turismo sostenible entorno a lo rural, viene reglamentado por la Conferencia de las Naciones Unidas sobre Medio Ambiente y Desarrollo, a través de la Declaración de Río, determinando nuevos parámetros en cada principio que contiene el documento. Para los años 90, el autor Leno, referenciado por Cañizares Ruiz menciona que (2013)

Siendo el primer rasgo determinante del producto turístico pues “los turistas son consumidores de medio ambiente y la propia actividad turística de un destino está condicionada por el atractivo del medio ambiente: paisaje, clima, vida natural, patrimonio cultural e histórico, entorno social, etc.” (p.70).

A su vez, Europa desarrolla un sistema de indicadores que le permite identificar los riesgos alrededor del cambio climático y la implementación de un turismo que resulte sostenible y

responsable, promoviendo diferentes modelos entorno a la interacción con el medio ambiente. (Cañizares Ruiz, 2013).

En el caso de Europa, uno de los mayores dinamizadores de la economía del turismo es España, utilizan indicadores para reconocer el incremento de este y reconocer las deficiencias para así generar productos tecnológicos que mejoren la experiencia en el turismo. El ecoturismo es el preferido para mostrar los elementos patrimoniales y culturales del sector. (Cañizares Ruiz, 2013).

Aunque para el autor el concepto de turismo sostenible, significa todo turismo que logre ser sostenible por sí mismo, pero tiende a confundirse con el ecoturismo, de todas formas, el ecoturismo hace parte de lo sostenible por la capacidad de mantener la flora y la fauna en las zonas de ambientes naturales al entrar en interacción con el ser humano.

Según Bedón, Pazmiño y Naranjo (2019) el desarrollo rural en Colombia es fundamental para el desarrollo de la economía del país. Los enfoques hacia lo rural en la producción agrícola y ganadera fundamentan la tradición de los territorios de la ruralidad, pues esta proyecta una imagen de tradición en cada sector del país y mantienen la identidad cultural, pues perfila su sentido histórico, geográfico, biológico, ambiental y político.

La gran cantidad de territorio natural en Colombia, en los territorios rurales, es factible desarrollar ecoturismo y que sea sostenible de diversas maneras, desde la producción de artesanías, como muestras de productos de la tierra.

Parte del aprovechamiento del turismo sostenible es que los pobladores de las zonas turísticas puedan estructurar formalmente las tradiciones por medio del emprendimiento, lo que solidifica el establecimiento del desarrollo sostenible y permita una interacción y convivencia de los turistas hacia los pobladores. (Ramírez, Véliz, Ruenes y Arias, 2016).

A diferencia con Europa, refiriendo a España, el ecoturismo y sostenible es una muestra cultural del país, mientras que, en Colombia, el diferencial, es que permite reconstruir tejido social que se había rupturado a causa del conflicto armado y las desigualdades económicas. Que, en muchos casos, son el sostenimiento de los territorios para sí mismos, pues el Estado sigue siendo negligente.

En última parte, el turismo en estos sectores debe tener planes estructurado para lograr la convivencia con la biodiversidad, con ello, el patrimonio cultural-nacional no se deteriore. En la estructuración de estos planes requiere de conocimiento tanto científico como ancestral, entendimiento de las dinámicas del territorio, y la contribución local y nacional para garantizar la sostenibilidad y del producto como sostenible (Quintana, 2017).

En territorios con interacción indígena y campesina, las artesanías, la muestra gastronómica, la implementación de sitios de hospedaje termina fortaleciendo más el tejido social, reivindicando aspectos culturales que el desarrollo económico y rural del territorio.

Para la política de sostenibilidad en el Magdalena existe un enfoque en la seguridad, la inclusión, el cuidado del ambiente, promover la responsabilidad ambiental, el control de la contaminación, la comercialización de los bienes tradicionales o elaborados bajo prácticas de sostenibilidad, implementación de mecanismos de respuesta inmediata, fortalecimiento de la industrial formal y finalmente, la sensibilización y participación de los turistas sobre el territorio. (Ministerio de Comercio, 2014).

Eso significa que la sostenibilidad está relacionada con el cuidado del ambiente en la interacción con el turista y también el fomento de la producción cultural expuesta en el sector, se produce una diferenciación entre la perspectiva de turismo sostenible y ecoturismo entre España y Colombia,

debido a que los contextos sociales son diferentes, los efectos que se generan también lo terminan siendo.

Cultivos de Café

El café es uno de los productos con mayor relevancia a nivel económico y social en Colombia, pues es el principal país en Latinoamérica en reconocerse por su producción cafetera y el tercer mejor café del mundo, por lo que, la mayoría de las zonas agrícolas tienden a cultivar este producto. Alrededor del mismo, también, se ha buscado impulsar zonas turísticas como el eje cafetero.

La Sierra Nevada de Santa Marta, ha pasado por diferentes procesos, los cuales, fueron de dominación hacia el territorio, dejando efectos sociales, pero buscando la dominación de la productividad del territorio, es por ello, que hubo colonos en este territorio industrializando la producción del café, hasta que se transita tiempo después al conflicto armado que lo reemplazan por cultivos de marihuana, en la época marimbera.

Para Vilorio de la Hoz (1998) en los años 20, se generó una escasez de mano de obra, obligando a los españoles a pagar un monto más alto que en el resto del país, para poder hacer el proceso caficultor en la Sierra Nevada de Santa Marta, en el cual participaban hombres y mujeres “de acuerdo con los testimonios de descendientes de estos precursores se conoce que el principal mercado del café serrano (o *café caracolí* como lo llamaría Diego Monsalve) se localizaba en Europa, especialmente en países como Alemania y Holanda.” (p. 21).

A su vez, este tuvo su división en donde las fincas buscaban exportar a Europa o quedarse en el mercado interno, aunque en su mayoría, los exportados eran productores de café españoles que tenían dominio sobre el territorio.

Para los años noventa, la producción del café era lo suficientemente buena por su solidez en los puertos seguros y oficinas cafeteras, sin embargo, se le sigue comparando, según Viloría de la Hoz (1998) con la zona del eje cafetero entre Antioquia y Tolima, pues la roca volcánica permite una mejor producción del café, por tanto, en términos ambientales no es posible medir con cifras la productividad caficultora.

Ahora bien, estos efectos del café y su falta de productividad también tienen que ver con la época marimbera o 'Bonanza marimbera' "Estas familias en la época de la bonanza de la marihuana se convirtieron en intermediarios y mayoristas entre las familias de elite samaria y la familia marimbera campesina." (Ardila Beltrán, et al., 2013).

Para Ardila Beltrán et al. (2013) las familias que se encontraban en estos espacios, eran campesinas, guajiras, cachacas, en el cual, los campesinos cachacos, no tuvieron un correcto manejo de este dinero, en el cual reemplazaban bienes fácilmente, y no hacían ahorros en los bancos, sino eran guardadas en casa, haciendo compras en las ciudades. Para los guajiros, era complejo que entre ellos pudieran vivir, pues el poder se mediaba en autos de alta gama, cargar armas y finalmente las casas lujosas. Ese fue la influencia por parte del norteamericano.

Debido a esto, se va conformando el Estado del privilegio, que es un comportamiento social y cultural en donde entre mayor riqueza se tenga, se puede ser corrupto y controlar los espacios. Este nace desde las zonas rurales hasta las ciudades, pues, en primer lugar, estos al no tener una educación económica, la imagen del poseer dinero se reduce al poder y la ostentación, el poseer bienes y derrochar dinero como si este fuese infinito, cuando los ciudadanos de las urbes ven esto, toman este comportamiento iniciando en las élites y terminando en las instituciones del Estado, fortaleciendo los sistemas de desigualdad económica.

Pese a los problemas de inseguridad que vive en la actualidad la región, su economía cafetera está en franca recuperación si se comparan con los datos del censo cafetero de 1980 con los de la Encuesta Nacional Cafetera de 1993-1997. (Viloría de la Hoz, 1998, p. 13).

Frente a la situación cafetera en la Sierra Nevada de Santa Marta, en ese declive de mano de obra y enfocándose mayoritariamente a la exportación europea, con el dominio de las élites españolas,

los campesinos encontraron una forma de obtener una buena vida mediante la colonización de tierras para producirla o en su defecto ser empleado, pues la bonanza económica era suficiente para llevar un buen nivel de vida.

Los arrieros comenzaron a ser escoltados por combos de pistoleros del mafioso que era dueño de la marihuana. Por cada arriero, el mafioso contrataba hasta treinta pistoleros armados para que los escoltaran desde el momento en que estos salían de la caleta hasta que llegaran al sitio de embarque. Los arrieros llevaban la marihuana a donde decían los mafiosos, y esta era llevada a las zonas donde no hubiera policía. (Ardila Beltrán et al. 2013, p.61)

Finalmente, el proceso en Colombia frente al café y la bonanza marimbera, es la exigencia industrial y económica que se le pone sobre la Sierra Nevada de Santa Marta frente a la producción del café, sin tener en cuenta la calidad de sus tierras, además, combinada con la marihuana, una yerba que no era de producción comercial y que terminó generando todo un imaginario sobre el poder y el manejo del mismo.

Capítulo 1 –La Tagua en el retorno

La Sierra Nevada de Santa Marta, ha sufrido la violencia desde el proceso de la colonización, en el cual, aquellos españoles no tuvieron respeto a la cultura ya que unificaron la lengua de habla española en los territorios indígenas asentados ahí, y utilizaron la tierra para desarrollar la agricultura mediante procesos industriales entorno al café, lo que obligó a los pobladores a desplazarse, fundando la zona veredal La Tagua, Magdalena.

De modo que esta investigación busca dar al lector una mirada sobre el retorno de las poblaciones luego de haber existido un proceso de éxodo alrededor del desarraigo y la ruptura social generada por diferentes entes del conflicto armado y/o procesos de industrialización. En término de diálogo, lo teórico busca mostrar el proceso práctico de la población del corregimiento de La Tagua, parte

de Santa Marta luego de haber sufrido la pérdida de la cultura e identidad tanto del individuo como del colectivo social, mismo, que muestra el proceso del retorno.

Luego, los entes armados ocuparon el territorio de Santa Marta junto con sus corregimientos y zonas veredales, utilizaron el terreno para el cultivo de la marihuana, entre grupos guerrilleros y paramilitares se disputaron el territorio, buscaron control mediante el ejercicio del miedo, de los cuales, las FARC fue el grupo que mayor afectó el terreno. Después de la época del conflicto recrudescido en el territorio, estipulado en un período entre 1970 hasta la primera década de los 2000, de ahí en adelante se busca un proceso de retorno que se da por dos causales, la organización femenina para la recuperación de las tierras y la reconstrucción de la cultura del colectivo social rupturado por el conflicto armado, y de manera forzada por la exclusión en las ciudades donde migran y no cuentan con muchas oportunidades.

Estos retornos no se dan con éxito, pues los entes gubernamentales deben implementar garantías de calidad de vida en el retorno de las poblaciones afectadas, como acceso a la educación, alimentación, desarrollo económico y social, procesos culturales, etc. Sin embargo, en los casos de retorno voluntario con respaldo estatal, se reduce a una puesta en escena militar.

Este proceso también tiene un enfoque de género, pues las organizaciones de retorno son incentivadas por los grupos de mujeres organizadas, sin embargo, tiene un alto grado de complejidad, pues estas llegan a sufrir de violencias de género a causa de la posesión del terreno y del control del territorio mediante la violación.

El Centro Nacional de Memoria Histórica muestra en sus documentos que la mayoría de los procesos de retorno no permite el desarrollo económico y social de los territorios y se produce un ciclo de violencia constante entre el regreso al territorio de las personas, el exilio y la violencia en todo momento.

Uno de los aspectos importantes es el tratamiento de los indígenas sobre el tratamiento de la tierra de modo ancestral, por lo tanto, el desplazamiento forzado que se generó luego de la presencia de entes armados en el territorio, afecta el proceso de tratamiento de la tierra en tanto agricultura se trata para el sostenimiento de los pobladores del territorio, en este caso, grupos indígenas.

El retorno hacia los territorios por parte de los pobladores de Santa Marta y consigo los corregimientos y zonas veredales como La Tagua, han resultado procesos lentos y poco efectivos en cuanto a su implementación, pues requiere de la construcción y fortalecimiento de la calidad de vida alrededor de la producción económica mediante la tierra, el acceso a la salud de calidad, alimentación, ayuda psicosocial, empleabilidad y educación. Pues los entes gubernamentales se reducen a una seguridad meramente militar lo que hace que el proceso sea lento y la implementación dentro del retorno, permita nuevamente la repetición.

El retorno y la constitución de las poblaciones que buscan una nueva vida alrededor de esta, la búsqueda de la participación democrática, la seguridad, el desarrollo social y rural del territorio al que se retorna viene de la mano con el enfoque de género, pues son las mujeres, las que se terminan organizando para recuperar su territorio.

Proceso de conflicto y retorno

El conflicto armado arrastró con los territorios de la Sierra Nevada de Santa Marta, llevando la violencia por parte de los paramilitares con respaldo del ejército, más que relacionándose con los pobladores del territorio, sino con los intereses estatales. Dentro del espacio de la colonización el café fue óptimo para explotar las tierras que terminando exiliando a los pobladores, creando los corregimientos bajo el poder de Santa Marta, por lo que fue reemplazado por cultivos de marihuana (Basta Ya, 2013).

Este territorio en una constante disputa entre grupos guerrilleros y paramilitares afectaron las relaciones dentro de estos espacios, informes gubernamentales tienen posibilidades de que se haya generado producción de cultivos ilícitos, el ejercicio de la violencia por parte de los grupos armados hacia los pobladores y provocando el desarraigo hasta que finalmente se genera el desplazamiento forzado.

La Tagua es un territorio consolidado por migrantes indígenas y puertorriqueños, no solo de los territorios en el que residían sino a causa del deterioro ambiental por la mano industrial en este territorio, en torno a la producción de café en Santa Marta. El territorio de Santa Marta, tuvo muchas intervenciones colonas alrededor de las personas (Díaz et al. 2017). Este territorio hace parte de la vertiente norte, por tanto, cuando se nombre este espacio, estará inmersa La Tagua. El efecto del conflicto armado según Vilorio (2005), es de

“Entre 1986 y 2000 ocurrieron 564 acciones armadas en la Sierra Nevada, de las cuales el 41% correspondieron a las FARC, 30% al ELN y el 20% restante al EPL y otros grupos subversivos. De estos ataques, 39% estuvieron dirigidas a la destrucción de infraestructura, 35% a contactos armados por iniciativa de la Fuerzas Armadas (ejército y policía) y 8% fueron acciones contra objetivos económicos” (p.46).

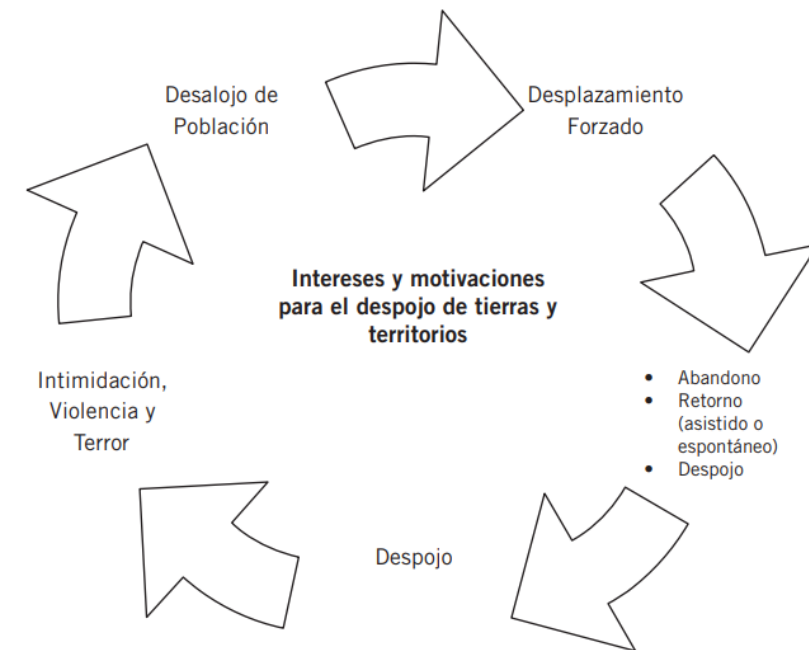
El retorno hacia los territorios, luego de un proceso de desarraigo por medio de generación del terror, por lo tanto, el retorno, debe tener unos componentes sociales para la reconstrucción y fortalecimiento de los territorios.

“Para el caso colombiano algunos estudios reflejan esta situación. Pese a la significativa reducción de los indicadores de violencia en la zona, y en la desarticulación de las causas que originaron el desplazamiento, el proceso de recuperación de las poblaciones de los territorios ha sido complejo y poco sostenible. Es decir, no se ha logrado avanzar de manera significativa en la restitución de sus derechos y no han contado con el acompañamiento permanente por parte del Estado.” (Acosta, 2016, p. 22).

Para que ello se dé, debe existir una acción estructurada y regulada por parte de los entes gubernamentales hacia los procesos sociales, de lo contrario, puede generar un doble efecto por la posibilidad de repetición. Una protección estatal en el proceso de retorno no debe reducir a la utilización de la fuerza del Estado, pues las condiciones sociales que son las que conllevan al desarrollo del conflicto y el control de territorios.

Aunque en términos generales el proceso de construcción de paz en Colombia es más sencillo debido a que su principal causa es la desigualdad económica, algo que mediante la estructuración de políticas económicas y alta participación ciudadana permite que el conflicto se vaya disminuyendo, y aunque afecta a poblaciones étnicas, las razones del conflicto son las mismas. Si un retorno con políticas públicas óptimas, se genera un territorio de paz y es más eficiente el desarrollo rural.

Figura 1. Ciclo del retorno.



Fuente: Equipo de Investigación Tierra y Conflicto – Grupo de Memoria Histórica.

Nota. Adaptado de: *La tierra en disputa Memorias del despojo y resistencias campesinas en la costa caribe 1960-2010* (p.47), por el Equipo de Investigación Tierra y Conflicto – Grupo de Memoria Histórica, 2010, Centro Nacional de Memoria Histórica.

En Colombia, según la Gráfica 1, debido a la falta de implementación en dignificación de vida y corrupción incluso de los líderes de los territorios afectan la participación democrática de los pobladores manteniendo, no reconstruye entorno a la paz y la reconstrucción de tejido social, sino mantiene el control sobre el territorio, eso causa que se mantenga la ruptura entre los grupos sociales o que nuevamente se recurra al desplazamiento forzado.

Ahora bien, esto es un proceso complejo más que todo para las mujeres exiliadas, puesto que son ellas las que hacen la búsqueda del retorno a los territorios, en búsqueda de tierras nuevas, mediante organización social, sin embargo, son desprotegidas por el Estado. El Centro Nacional de Memoria Histórica (CNMH) encontró que hay dos momentos de afectación hacia las mujeres, el riesgo de sufrir violencia de género y el desconocimiento del derecho de las mujeres a la posesión de tierra. (CNMH, 2010).

También, el retorno presenta dos problemáticas: la recuperación del daño moral, en el que la memoria se ancla a masacre, el miedo y el control, y el segundo la inseguridad mantenida por los actores armados o por la generación de corrupción alrededor. (CNMH, 2010).

Por otro lado, se da el retorno forzado, en el que las poblaciones son obligadas a regresar el territorio por la falta de oportunidades en su proceso de desplazamiento forzado, debido a que, estos terminan migrando hacia las ciudades, generando en un corto plazo, la imagen que son la causa del deterioro de las condiciones sociales, como la inseguridad, el desempleo, etc. Así que, al regresar a los territorios, las nociones sobre el espacio mantienen el terror, la falta de tratamiento de la tierra y la colonización de terrenos abandonados. (CNMH, 2010).

Es decir, alrededor de la violencia de Santa Marta en sus corregimientos y zonas veredales, en los cuales La Tagua también sufre del conflicto armado, que obliga al desplazamiento forzado, encontramos determinados conceptos que se gestionan entorno al conflicto armado.

La falta de capacidad gubernamental por sostener los pilares de reconstrucción social como la implementación del tratamiento de la agricultura y del terreno, el acceso a la educación, a la buena alimentación, a la empleabilidad, a la salud y el desarrollo rural, además, la afectación entorno al género, dificulta la posibilidad de retomar la vida en el territorio.

En la investigación, la contextualización sobre La Tagua, entorno a su desarrollo social y político no se encuentra información suficiente, pues se reduce a una que otra mención por parte de Joaquín Vilorio, en su mayoría se encuentra es en procesos de desarrollo económico, por lo tanto, se enfoca en el conflicto sufrido en la Sierra Nevada de Santa Marta que termina afectando a las zonas veredales y corregimientos del territorio, entre ellos La Tagua.

También termina dificultándose hacer un análisis desde lo macro, es decir, desde Santa Marta, hasta lo micro que es la vereda La Tagua, por la escasa información tanto del éxodo como de los procesos de retorno (o documentos que permitan desarrollar un análisis sobre el retorno al territorio, por lo que no se realiza historicidad sobre el regreso territorial).

El fortalecimiento de la estructura social, no está contemplada desde el gobierno, su funcional es hacer productible el territorio y la utilización de las fuerzas del Estado como garante de la seguridad, pero, lo que ha generado el conflicto en el país es la desigualdad económica y la negligencia estatal, por lo tanto, arrincona a los pobladores de este territorio a ser objetivos de los entes armados, al desplazamiento forzado, en no poder tener los medios para el tratamiento del territorio por parte de los campesinos que conlleven a que se integren en las filas de grupos guerrilleros.

Lo que provoca que el Estado sea parte de ese conflicto armado de manera indirecta, proponiendo el conflicto como forma de justificar el uso de la fuerza estatal y prolongarla para dar una imagen sólida sobre el Estado, mientras que en la realidad de los pobladores-víctimas se mantiene en la precariedad dejando dos opciones como el refugio en grupos guerrilleros o la migración.

Por otro lado, este tampoco permite que los mecanismos estatales de participación democrática en el que las personas están inmersas en su trabajo por lo que las personas se desarrollan de manera óptima, siendo otro punto del conflicto armado, en el cual los pobladores no sienten estar en un espacio democrático, si bien, se han tratado de implementar políticas de seguridad que el sector económico y político lo toman como necesario para la protección nacional.

Finalmente, nunca se han podido habilitar políticas integrales, aun así, los pobladores de la Sierra Nevada de Santa Marta siguen luchando por dejar de lado la memoria traumática como y el tratamiento de los terrenos.

En el desarrollo de la investigación se encontró poca información sobre La Tagua, Magdalena en tanto trabajo académico se trata sobre el proceso de conflicto armado que sufrió en la época marimbera, la contextualización social, económica, territorial, cultural e histórica es escasa, sin embargo, en los documentos en los cuales aparece es en contextualización del conflicto en los territorios pertenecientes a Santa Marta, por lo tanto, se concluye que la historicidad de Santa Marta afecta directamente a estos corregimientos y zonas veredales.

En tanto el artículo se trata, existieron en la historia de Santa Marta, dos procesos violentos y de construcción, la primera es el proceso de colonización (dividida en dos) el primero por parte de los colonos y el segundo por parte de aquellos que migraban por los actos industriales de los colonos. La industrialización genera desplazamiento, por lo tanto, obligó a los pobladores a colonizar territorios como La Tagua, entre otros corregimientos y veredas.

De todas formas, el conflicto armado en el territorio de la Sierra Nevada de Santa Marta, en sus acopios respectivos, muestra el interés de los grupos paramilitares y guerrilleros por el poder del territorio para poder dominar los cultivos de marihuana, por lo tanto, obligó a los pobladores a desplazarse de manera forzosa a causa del miedo infundado.

Como este territorio termina siendo de interés político por su gran diversidad de flora y fauna, les muestra a los pobladores que pueden regresar a los territorios con la protección estatal, sin embargo, en la documentación del Centro Nacional de Memoria Histórica, muestra que al reducirse a esa parte, no se puede reconstruir sociedad de manera óptima pues es complejo construir sociedad y cultura sin los recursos y respaldos suficientes, por lo tanto, se recae en un ciclo de violencia constante.

Capítulo 2 – La producción agrícola alrededor del retorno

Luego del retorno de los campesinos nuevamente iniciaron los cultivos del café en tierras fértiles, luego de haber pasado por un proceso de conflicto armado y haber sido tierras de cultivo de marihuana, desde los años 90 hasta los inicios de los 2000 permiten el desarrollo de la economía rural desde lo local hasta lo nacional e incluso llegar a suplir intereses internacionales.

Por otro lado, la implementación de vías como en La Tagua hasta Santa Marta permitieron que se ampliara el proceso caficutor, por la facilidad del transporte, permite que los precios bajen y los territorios puedan interconectarse para mejorar el consumo interno y externo, con ayuda Estatal.

También, la implementación de un proceso de agricultura sostenible sin pedir o permitir una intervención estatal o empresarial sobre el tratamiento de productos lo hace más valioso en la época de 1990 hasta el 2014.

Finalmente, terrenos que no se pueden utilizar por la autonomía sobre el mismo de grupos indígenas, además, que su negativa darles aprovechamiento a mejores terrenos para el consumo y el cultivo de productos a causa de una relación espiritual que no se logran dar en sus tierras por falta de fertilidad.

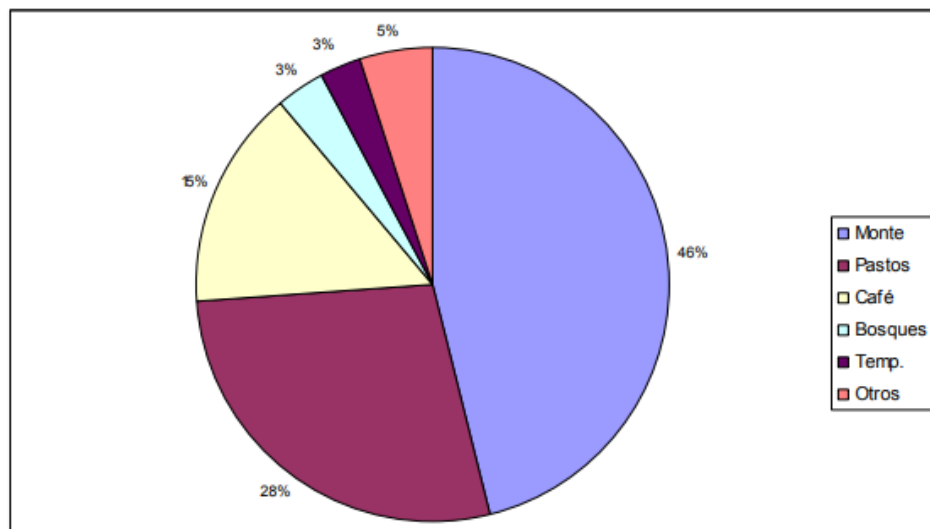
Utilización de datos y gráficas cuantitativas para encontrar el proceso de la agricultura en las Sierra Nevada de Santa Marta, y el Magdalena en los períodos de 1990 hasta el 2019, utilizando los reportes del Ministerio de Agricultura. Además, la utilización de los datos sobre el desarrollo económico del Banco de la República escritos por Joaquín Viloría de la Hoz.

Con ello se pretende realizar un análisis de los datos cualitativos y los cuantitativos que se puedan encontrar en los textos de Viloría, para encontrar patrones, cambios, formas de desarrollo rural, etc.

Como el retorno a los territorios requiere de un fortalecimiento en los entornos culturales, sociales, políticos y económicos, en la zona del Magdalena y por consiguiente La Tagua, se mostrará el avance en el fortalecimiento de la agricultura y las conexiones para que los campesinos puedan distribuir más rápido los productos agrícolas.

Según Viloría, el aprovechamiento de la agricultura está medida por carácter de Parque Nacional o de resguardos indígenas, por lo tanto, son territorios que no se deben tocar. Aun así, en el año 2001, los productos en los que se enfocaba la Sierra Nevada de Santa Marta eran de la siguiente manera.

Gráfica 2. - Porcentaje agricultor, en la Sierra Nevada de Santa Marta.



Nota. Adaptado de: *Sierra Nevada de Santa Marta: Economía de sus recursos naturales.* (p. 55)

Por Vilorio, 2005, Banco de la República.

El café es uno de los productos más llamativos del territorio, aunque ese puesto se lo ha peleado de manera constante con la plantación de banano, más adelante. Esta producción agrícola se dividía en dos, entre permanentes y transitorias.

Tabla 2. Tipos de cultivos

Tipo de cultivos	Cultivo	Área sembrada (ha.)	Producción	Valor millones \$
Transitorios	Algodón	3.875	4.917	6.884
	Arroz riego	5.521	26.777	12.345
	Fríjol	2.991	1.882	2.207
	Maíz tradic.	12.222	10.740	4.581
Permanentes	Café	25.831	18.082	36.869
	Banano exp.	10.000	343.286	164.683
	Cacao	1.963	1.021	1.714
	Palma africana	25.301	81.713	68.806
	Cocotero	1.316	7.117	1.637
	Ñame	592	9.544	4.097
	Plátano	4.516	27.886	8.405
	Yuca	5.244	41.739	11.546
Total		99.372	574.704	323.774

FUENTE: Corporación Melquiades, 2003, *Consolidación de la gestión y el ordenamiento territorial en la ecorregión de la Sierra Nevada de Santa Marta*, Informe final, Ministerio del Medio Ambiente, Consejo Ambiental Regional de la Sierra Nevada de Santa Marta, Barranquilla, p. 14-15.

Nota. Adaptado de: *Sierra Nevada de Santa Marta: Economía de sus recursos naturales.* (p.56), por Vilorio, 2005, Banco de la República.

Como los cultivos más importantes son el café y el banano, en este trabajo se le dará una sección especial debido a la importancia tanto territorial como nacional, dándonos la imagen del país cafetero. “El final de la bonanza de la producción y exportación de marihuana de mediados de los ochenta, dio paso a la recuperación de los cultivos de café en la Sierra Nevada durante la década de los 1990” (Viloria, 2005, p. 57).

Para el 2002, el Magdalena representaba la mayor producción aportando el 62% de todos los productos cafeteros, dando un valor agregado de un 3,4% para el PIB colombiano. Estos cafés tienen tres tipificaciones como el de origen, el sostenible y el de preparación, el cual en ninguna de sus presentaciones requiere de producción química e industrializada, por lo que es amigable con el ambiente. (Viloria, 2005).

Todo el procedimiento de rendimiento caficulator en Colombia, ha permitido el mejoramiento del rendimiento, gracias a que su relevancia conlleva a mejores conexiones entre los territorios, el diario en versión digital El Espectador muestra la importancia del corredor que permite la conexión entre campesino caficultores desde el corregimiento de la Tagua hasta Santa Marta.

Gráfico 3. Corredor vial La Tagua, Magdalena.

EE Opinión | Colombia | Mundo | El Magazin Cultural | Deportes | Autos | Especiales | Cromos | Revista Vea | Colombia + 20

Listo el corredor vial de Minca a La Tagua en Magdalena

La nueva vía no ha tenido una inauguración oficial, ni un corte de cinta, pero para los pobladores de la Sierra Nevada eso es lo de menos. Esto les abre la posibilidad de tener emprendimientos más competitivos. La ruta reduce el recorrido desde Santa Marta a La Tagua de cuatro horas, cuando había buen tiempo, a una hora y media.

[f](#) [t](#) [r](#)

Nota. Adaptado de *Listo el corredor vial de Minca a La Tagua en Magdalena* [Captura de imagen] por Salas Ballesteros, 2020, El Espectador (<https://www.elespectador.com/colombia/mas-regiones/listo-el-corredor-vial-de-minca-a-la-tagua-en-magdalena-article/>).

En el portal informativo La Portada SM, habla cómo las gobernaciones han podido maximizar la producción del café, debido al corredor vial que interconecta el corregimiento de La Tagua, con Santa Marta, mejorando el aporte de grande de café sostenible para exportación.

Gráfica 4. Producción del café entorno el corredor vial.



Nota. Afaptado de *Gobernación aumento la productividad de los agricultores de Minca* [Captura de imagen], por LaPortadaSM, 2019, LAPORTADASM (<https://www.laportadasm.com.co/2019/10/gobernacion-aumenta-la-productividad-de.html>)

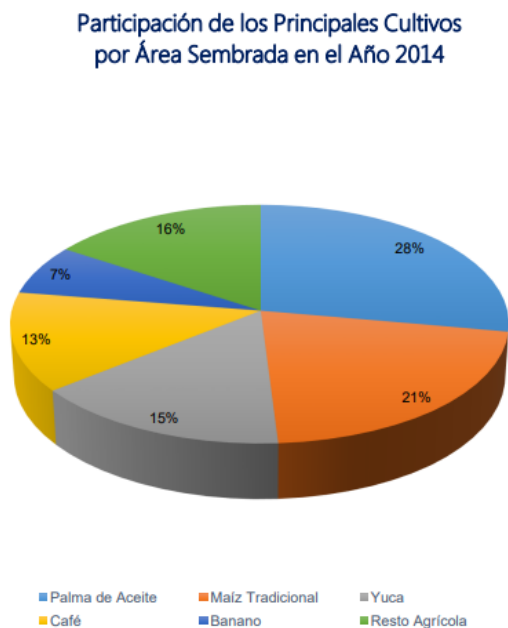
Entre los testimonios, está en el Comité de Caficultores, el señor Jorge Balaguera cuenta en el portal que:

“los beneficios han sido muchos, debido a la movilidad permite bajar los costos de productividad y así mismo podemos darle un mejor precio a nuestro producto, lo que mejora, lo que mejora la comercialización y promoción del mismo. Hemos mejorado la productividad en un 70% aproximadamente” (La Portada SM, 2019).

Ahora, la producción enfocada en el buen tratamiento de la tierra sostenible y amigable con el medio ambiente, permite tener un buen reconocimiento de la comunidad internacional, debido a la búsqueda de viraje hacia la agricultura sostenible para mitigar el efecto del cambio climático.

En la transición hacia el 2014, el café comienza a disminuir su producción, aumentando la siembra de Yuca y Maíz, entre otros productos como la Palma africana, banano, Palma de Aceite entre otras siembras de la agricultura en el sector.

Gráfica 5 – Cultivos en Magdalena en el año 2014.



Nota. Adaptado de *Las evaluaciones agropecuarias nacionales* [Gráfica], por Agronet, 2014, Ministerio de Cultura.

Los campesinos han tenido un gran progreso en tanto la agricultura se trata, con productos principales como el café, el banano y el maíz tradicional, sin embargo, el Estado colombiano se enfrenta a un problema en los territorios indígenas, pues, donde estos están asentados según Vilorio (2005) son tierras con poca fertilidad, teniendo poco terreno en el cual cultivar, pues por razones espirituales no se pueden permitir el apoyo del Estado para un aprovechamiento del territorio.

Aunque este documento termina combinando la producción del Magdalena y de la Sierra Nevada de Santa Marta en cuanto a la agricultura se trata, el retorno luego del conflicto armado, ha permitido que haya nacido un proceso agricultor en pro del cuidado del ambiente evitando procesos químicos e industriales, la funcionalidad para que la producción de café, maíz y bananos son las interconexiones entre territorios como el corredor vial de la vereda La Tagua, que pasa por el corregimiento de Minca, hasta Santa Marta, dinamizando la economía local y nacional.

En un inicio el café es de principal interés, con el agregado industrial, para los colonos como forma de aprovechar el territorio y las personas desarrollen complementos sociales, que termina siendo reemplazado por la marihuana durante el proceso del conflicto armado, que, con el retorno al territorio, retoma el café, teniendo un gran éxito en la primera década de los 2000, para los inicios de la segunda en el Magdalena se enfoca en el maíz y la Yuca, con una alta presencia en las partes de Santa Marta.

Aunque existe poca información académica sobre La Tagua, este territorio fue fundamental para la dinamización de la producción de café en gran parte del sector del Magdalena, tomando relevancia para lo local como para lo nacional, lo cual resulta extraño que las zonas veredales y los corregimientos no tengan alguna relevancia para la producción intelectual sobre el territorio, además, tenga divulgación en el resto del país, descentralizando el conocimiento.

El territorio indígena, aunque tiene una jurisdicción autónoma, requiere de programas de comunicación que permita entender mejor sus contextos y llevarlos al aprovechamiento del terreno para su sostenimiento económico, el cual, no afecten sus concepciones espirituales alrededor del

medio ambiente, no modifique sus creencias, permitiéndole al desarrollo económico de las poblaciones indígenas en Santa Marta y Magdalena.

Finalmente, el cambio en la producción de alimentos en estos territorios es porque los contextos culturales hacen que dependiendo de su consumo ciertos productos sean más comercializables que otros, es decir, que esta muestra sobre lo agrícola en el Magdalena y en Santa Marta, es meramente del territorio.

El avance en el tratamiento de la tierra luego del retorno en los campesinos fue exitosa, con ayuda de las conexiones mediante carreteras que interconecten los territorios en que los campesinos puedan bajar los precios de los productos. Ahora, el hecho de que los campesinos no tengan intervención industrial por parte de multinacionales o del Estado, permite que sea amigable con el medio ambiente lo que convierte los productos como el café, el maíz tradicional y la yuca como valiosos para el consumo a nivel internacional.

El proceso de los 90 sobre el éxito de los caficultores en la Sierra Nevada de Santa Marta, y el general del Magdalena hasta el año 2014, varían los productos y el consumo dependiendo de lo local y lo internacional, la yuca por ser más comercializable en la costa caribe colombiana y el café por la importancia internacional de su consumo.

Por otro lado, el Estado colombiano no tiene mecanismos de diálogo para poder entablar relaciones con los grupos étnicos indígenas en estos territorios, de modo que logren dar aprovechamiento a los terrenos sin afectar sus creencias y su relación con el entorno ambiental.

Finalmente, La Tagua tiene una relevancia de conexión por tierra para dinamizar los procesos de cultivo, aun así, es sorprendente que no se hayan desarrollado producciones académicas sobre los contextos culturales, sociales y políticos, debido a que terminan siendo de importancia por el desarrollo económico desde lo local hasta lo nacional.

Capítulo 3 – De la agricultura sostenible a la agricultura

Los cultivos en el Magdalena y en la Sierra Nevada de Santa Marta permiten la implementación de la agricultura, generando desarrollo rural, este dado en condiciones óptimas se genera el turismo.

El turismo en el departamento de Magdalena y la Sierra Nevada de Santa Marta, permitió no solo la reconstrucción social y el fortalecimiento, además, la interconexión permitía el desarrollo agricultor. En ciertos casos, este lograba ser sostenible, más la diversidad de flora y fauna permitió desarrollar el ecoturismo, lo que llevó al turismo sostenible pues se tuvo que implementar hotelería, productos artesanales de consumo, muestra de gastronomía entre otros.

La utilización de los informes gubernamentales sobre la implementación del turismo y su sostenibilidad desde la concepción nacional hasta la implementación en el Magdalena. También, se tomarán documentos de artículos académicos sobre la forma en que se implementó el turismo sostenible en el Magdalena y en la ciudad de Santa Marta. Esto se hará mediante la muestra estadística y analítica de los documentos para la búsqueda.

Aunque los cultivos de café, maíz tradicional y yuca en el Magdalena terminan siendo sostenibles, lo que los hace más caros en el mercado, se ha tenido ciertas problemáticas respecto a las fuentes hídricas y al tratamiento de los cultivos de marihuana de modo que, las gobernaciones pongan del presupuesto para la restauración del agua (Viloria, 2005), y, el gobierno regularice la producción de marihuana, evitando así las problemáticas generadas de la ilegalidad del cultivo que afectan a los territorios campesino e indígenas.

Por lo tanto, el tratamiento de aguas y alcantarillados pueden en ciertos corregimientos afectar la salud de los pobladores, y de los mismos riegos, al no existir ese proceso de recuperación del agua,

sin ningún respaldo estatal, pues, aunque existen leyes sobre el tratamiento de los mismos, su funcionalidad es nula. Sin embargo, existen corregimientos y acopios complementarios que se encargan de tratar su propia agua y los cultivos que producen.

De todas formas, el hecho de que en territorios del Magdalena exista el cultivo sostenible, y las redes de conexión, como el corredor vial desde la Tagua hasta Santa Marta, permite que se desarrolle el turismo.

Durante el proceso de desarrollo de la agricultura, llega hasta el desarrollo de la agroindustria, conceptualizada así por Fontalvo et al. (s.f) “en el sentido más amplio, la agroindustria puede dividirse en alimentaria (transforma las materias primas en alimentos con distintos formatos y propiedades) y no alimentaria (las materias primas se destinan a diferentes procesos industriales que no están vinculados a la alimentación).”

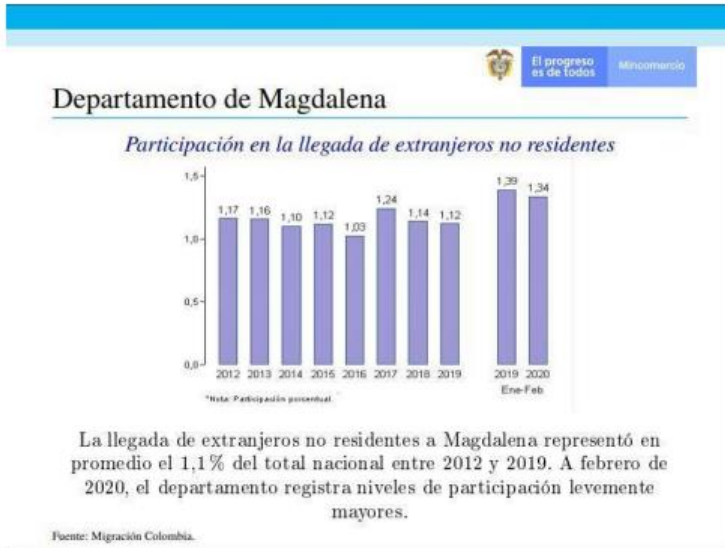
Bien, de todo este proceso industrial alrededor de la producción de la tierra, se desarrolla el agroturismo, por ello se le va a dar todo un desarrollo sobre el tema. (Fontalvo, s.f) El agroturismo, este permite dinamizar la cultura de los habitantes del sector desde el mantenimiento de los senderos, lo gastronómico, utilización de alojamientos, el procesamiento de frutas y hortalizas, implementación de viveros, entre otras cosas.

Esto no solo permite que se genere empleo, ni que se dinamicen sectores económicos en el territorio, sino sus identidades culturales, reivindicando formas culturales que había buscado eliminar el conflicto armado.

El turismo en Colombia, nace en el siglo XXI, al tener en auge una actividad turística que comenzó a beneficiar a la economía del país, lo que obligó al Estado a producir políticas públicas para la correcta implementación del mismo, crear estrategias de mercado en los territorios, de información

y distribución de productos y experiencias en el ejercicio turístico. (Arrieta Arévalo, 2020). De acuerdo con los autores, para el año 2019, el turismo por parte de extranjeros presentaba un leve índice mayoritario a los anteriores años.

Gráfica 6 – Turismo y llegada de residente.



Gráfica 2. Participación de llegada de extranjeros no residentes – Turismo departamento del Magdalena - informe MINCIT "Perfiles económicos departamentales: Magdalena", Periodos 2012 - 2020. Fuente: [tps://www.mincit.gov.co/getattachment/6ac71098-d892-400d-bc36-a20054f7cf79/Magdalena](https://www.mincit.gov.co/getattachment/6ac71098-d892-400d-bc36-a20054f7cf79/Magdalena)

Nota. Adaptado de *El crecimiento ecoturístico del corregimiento de Minca* [Gráfica], por MINCIT, 2020, Arrieta Arévalo.

En el viraje hacia el turismo le permite a los pobladores mostrar elementos culturales que les permitan resignificar elementos culturales, a su vez va generando oportunidades de empleo, a su vez, este turismo va enfocado hacia lo rural, en el aprovechamiento del entorno natural.

“tiene como destino el aprovechamiento de las potencialidades y particularidades propias del ambiente rural, con el fin de “satisfacer” las necesidades del que viaja y afán del desarrollo local, de las comunidades rurales, manteniendo niveles aceptables de impacto sobre sus recursos y la rentabilidad de la empresa que comercializa el producto.” (Arrieta Arévalo, 2020, p.15).

En el caso de La Tagua, la funcionalidad del corredor vial no solo se reduce a las interconexiones entre territorios, sino, además logran que las diferentes expresiones culturales arraigadas, las celebraciones patronales, tienden a ser solidarios entre corregimientos, (Fontalvo, s.f).

Entorno a la temática del turismo, el Estado colombiano tiene ciertas responsabilidades en el apoyo y la optimización del territorio para que los pobladores puedan exhibir las temáticas correspondientes entre ellos.

“en concreto y con el fin esencial de que los procesos de desarrollo se mantengan en el tiempo, el artículo 80 de la Constitución Política asigna a las instituciones del Estado una serie de condiciones y responsabilidades en materia de planificación y manejo de los recursos naturales que están encaminadas “garantizar su desarrollo sostenible, su conservación restauración o sustitución”. (Ministerio de Comercio, s.f, p.18)

A su vez, la utilización del entorno ambiental desde lo político es tomado como capital natural y activo estratégico, pues en el mismo informe del Ministerio de Comercio, habla que son funcionales para el desarrollo rural no solo de espacio sino de lo nacional, aunque este tiende a focalizarse en las zonas del llano y amazónicas del país.

Turismo sostenible

Continuando con la perspectiva gubernamental sobre la implementación del desarrollo del turismo en territorio rural, también tiene un enfoque sostenible que va a generar efectos sociales, políticos, culturales y económicos en donde se implemente. Si se enfoca a lo sostenible permite que el otro se eduque sobre los contextos culturales que son diferentes a él, y permita generar a partir de la oralidad o usabilidad de los objetos que produzcan los territorios, por ejemplo, lo que se denomina la artesanía.

El turismo puede llegar a generar choques culturales, entre los turistas y la cultura de los pobladores en Santa Marta o el departamento del Magdalena, entre ellos La Tagua, pues hay una interacción entre diferencias culturales en la estadía, en el intercambio de comidas, artesanías, etc. Además, es una interacción entre el humano y su entorno natural., lo que muestra el cuidado entre especies. (Arrieta Arévalo, 2020).

Por tanto, las políticas públicas alrededor del turismo sostenible que generó Colombia, hacen que el Estado colombiano reconozca su espacio natural como capital de valor y por tanto tenga una corresponsabilidad con los pobladores por el sostenimiento de la flora y la fauna. Esta responsabilidad va desde el gobierno macro, hasta los gobiernos locales, que deben destinar presupuesto para que las condiciones de interconexión, de manutención y demás gastos los asuma el ente gubernamental correspondiente. (Ministerio de Comercio [Mincomercio], s.f).

Ahora existe implementación de experiencias y servicios turísticos promocionados de manera digital por medio de las redes sociales oficiales del país, por medio de los influencers o por páginas web especializadas en turismo sostenible en Colombia, el cual la región Caribe, busca implementar políticas integradoras alrededor de la misma, sin embargo, en los últimos informes ha tenido deficiencias en los sistemas de riegos, para lo cultivos, y el fortalecimiento de infraestructura.

El turismo es un elemento para la economía de los territorios, pero principalmente para los pobladores que retornaron a los territorios, porque les permite reivindicar los significados que se habían reconceptualizado en miedo a causa del conflicto armado. Pues permite que los turistas conozcan elementos culturales de los territorios.

La búsqueda de la mitigación del conflicto armado, con políticas de seguridad integrales, permitiendo seguridad en los territorios, con la implementación de cultivos sostenibles entorno a buenos sistemas de riegos, de alcantarillado, del tratamiento revitalizador del agua, las vías, aunque, frente a La Tagua, las vías ya no resultan un problema.

Finalmente, el compromiso de la toda la estructura política, para que la implementación no se dé desde el papel, sino llegue a una práctica nacional, sin sectorizar entre lugares más o menos turísticos.

Si el turismo comenzó a ser relevante es por el efecto migratorio de otros países por parte de persona con comodidad económica para poder visitar territorios de otros lugares, como lo es Colombia. Es decir, el factor principal del turismo es la migración y el producto cultural, mediante el impulso del capital natural.

Los cultivos son lo suficientemente sólidos como para hacerlos sostenibles, en tanto está bajo el conocimiento del campesino que retornó a los territorios (también en el caso de los indígenas, sin embargo, estos no hacer producción agricultora para el Estado, sino para la supervivencia de su comunidad) los sistemas de bienestar alrededor del cultivo, como los sistemas de riegos, el alcantarillado, el tratamiento adecuado sin químicos, es decir, el fortalecimiento de la agroindustria suele ser ineficiente y el Estado no se compromete a dar ese respaldo en los terrenos.

Esto afecta la calidad de sus productos, afecta la conexión entre ellos, sin embargo, estos cultivos sostenibles, permiten que se pueda generar alrededor turismo, este es funcional para reivindicar los significados y significantes dentro de la identidad cultural cuyo ente armado los obligó a desarraigarse mediante actos de miedo y control.

Conclusiones

El concepto de turismo sostenible es amplio, pues, es la comprensión de cualquier ejercicio que se dé en el turismo y sea económicamente sustentable para los pobladores del territorio de la Sierra

Nevada de Santa Marta, mientras que, la interacción entre el turista y el ambiente en una cooperación de cuidado, se le denomina ecoturismo, por lo tanto, tienden a ser confundidos, aunque su diferencia no afecta que estos dos modelos sean conjuntos.

Para Colombia el turismo sostenible es de gran importancia en lo local, pues, al estar constantemente en la actividad del conflicto armado, este es un eje importante en la construcción de paz, la reivindicación de la identidad cultural arrancada por parte de los entes armados, permite desarrollar esa identidad en el sector al tener libertad para expresarla y también, termina siendo relevante para los gobiernos porque le produce económicamente.

La poca producción académica sobre las zonas veredales que permiten la ampliación y el desarrollo económico en los territorios del Magdalena y en la Sierra Nevada de Santa Marta, afecta la percepción en la divulgación y la construcción de políticas públicas hacia la agricultura e impulsar el desarrollo rural.

Finalmente, el trabajo permitió identificar la falta de investigación académica sobre el contexto social, cultural y política del territorio La Tagua, Magdalena, sino que se realizan ciertas menciones para mostrar el aumento de la producción de café, debido a la construcción del corredor vial, que permite disminuir costos de transporte, otras menciones son alrededor de su constitución como zona veredal luego de la implementación agroindustrial en el período de la colonia, sin embargo, pareciera que la académica y los informes estatales no reconozcan la importancia de estudiar las zonas veredales y corregimientos. Por tanto, el enfoque del trabajo se dio entre la relación económica turística entre el Magdalena como departamento y Santa Marta como la capital.

Bibliografía

- Acosta Gonzalez, M. (2016) *El desarraigo al retorno: análisis del proceso de retorno de las comunidades desplazados por el conflicto armado al municipio La Palma-Cundinamarca 2002-2014*. [Tesis de maestría, Pontificia Universidad Javeriana] <https://repository.javeriana.edu.co/bitstream/handle/10554/20555/AcostaGonzalezMauricio2016.pdf?sequence=1>
- Ardila Beltrán, E., Acevedo Merlano, A., Martínez González, L. (2013) *Memoria de la bonanza marimbera en Santa Marta*. FONCIENCIA de la Universidad de Magdalena. https://www.researchgate.net/publication/335974324_Memoria_de_la_bonanza_marimbera_en_santa_Marta
- Arrieta Arévalo, S.C (2020) *El crecimiento ecoturístico del corregimiento de Minca, Santa Marta, Colombia*. [Tesis de especialización, Universidad Jorge Tadeo Lozano] <https://expeditiorepositorio.utadeo.edu.co/bitstream/handle/20.500.12010/12015/Trabajo%20de%20grado%20Minca.pdf?sequence=6&>
- Bedón, M. F. Q., Pazmiño, J. G. T., & Naranjo, D. S. A. (2019). El turismo de aventura una estrategia para la nueva ruralidad. *Polo del conocimiento*. <https://dialnet.unirioja.es/servlet/articulo?codigo=7164294>
- Cañizares Ruiz, M.C (2013) Sostenibilidad y turismo: de la documentación internacional a la planificación en España <<horizonte 2020>>. *Boletín de la Asociación de Geógrafos Españoles*. (61) 67-92. <file:///C:/Users/melib/Downloads/Dialnet-SostenibilidadYTurismo-4157711.pdf>
- Centro Nacional de Memoria Histórica (2013) *¡Basta ya! Colombia: Memorias de guerra y dignidad*. Grupo de Memoria Histórica. Imprenta Nacional. <https://www.centrodememoriahistorica.gov.co/descargas/informes2013/bastaYa/basta-ya-colombia-memorias-de-guerra-y-dignidad-2016.pdf>

Centro Nacional de Memoria Histórica (2010) *La tierra en disputa Memorias del despojo y resistencias campesinas en la costa caribe 1960-2010*. Grupo de Memoria Histórica. Imprenta Nacional.

http://www.centrodememoriahistorica.gov.co/descargas/informes2010/tierra_conflicto/la_tierra_en_%20disputa.pdf

Díaz, H.O., Ariza, E.J.S., y Fontalvo, S.M.I (2017) Realidades sociales, ambientales y culturales de las comunidades indígenas en La Sierra Nevada de Santa Marta. *Revista Producción + Limpia* 12(1) 10-23 <https://doi.org/10.22507/pml>.

Evaluaciones Agropecuarias Municipales (2014) *Principales cultivos por área sembrada en el año 2014*. Ministerio de Agricultura. <https://www.agronet.gov.co/Documents/Magdalena.pdf>

Fontalvo, I.S., Castillo, G.F., Panetta, R.E., (s.f) *Potencialidades productivas de la microrregión cafetera del municipio de Ciénaga- Magdalena*. Sistema de investigación, Desarrollo Tecnológico e Innovación, SENNOVA. [file:///C:/Users/melib/Downloads/Potencialidades_productivas_Cienaga%20\(1\).pdf](file:///C:/Users/melib/Downloads/Potencialidades_productivas_Cienaga%20(1).pdf)

[isAllowed=y](#)

La Portada SM (24 de noviembre de 2019) Gobernación aumenta la productividad de los agricultores de Minca. *La Portada SM*. <https://www.laportadasm.com.co/2019/10/gobernacion-aumenta-la-productividad-de.html>

Ministerio de Comercio (2014) *Manual de sostenibilidad Ciénaga, Magdalena. Norma técnica territorial colombiana*. Ministerio de Comercio. <http://www.cienaga-magdalena.gov.co/MiMunicipio/Normatividad%20Turismo/Manual%20de%20sostenibilidad%20Ci%C3%A9naga,%20M>

Ministerio de Comercio (s.f) *Política de turismo sostenible: unidos por la naturaleza*. Ministerio de Comercio. <https://www.mincit.gov.co/minturismo/calidad-y-desarrollo-sostenible/politicas-del-sector-turismo/politica-de-turismo-sostenible/politica-de-turismo-sostenible-9.aspx>

Quintana, V. M. (2017, 30 septiembre). El turismo de naturaleza: un producto turístico sostenible. *Ciencia Pensamiento Cultura Arbor*.
<https://arbor.revistas.csic.es/index.php/arbor/article/view/2204>

Ramírez, H. P. O., Véliz, I. T. N., Ruenes, A. R., & Arias, Y. F. (2016). Emprendimiento como factor del desarrollo turístico rural sostenible. *Scielo*.
http://scielo.sld.cu/scielo.php?pid=S2306-91552016000100006&script=sci_arttext&tlng=pt

Salas Ballesteros, E. (15 de diciembre de 2020) Listo el corredor vial de Minca a La Tagua Magdalena. *El Espectador*. <https://www.elespectador.com/colombia/mas-regiones/listo-el-corredor-vial-de-minca-a-la-tagua-en-magdalena-article/>

Sanabria, L-T-V., Millán, D.A.B. (2018) *formulación de un plan de manejo socio-ambiental para la actividad de ecoturismo en el sendero de Ciudad Perdida, sector de la Tagua-FiloCartagena, Santa Marta*. [Tesis de grado, Universidad del Bosque]
https://repositorio.unbosque.edu.co/bitstream/handle/20.500.12495/3437/Vargas_Sanabria_Laura_Tatiana_2018.pdf?sequence=1&isAllowed=y

[agdalenia.pdf](#)

Viloria De la Hoz, J., (2005) *Sierra Nevada de Santa Marta: Economía de sus recursos naturales* Banco de la República. Centro de Estudios Económicos Regionales (CEER) - Cartagena
<https://www.banrep.gov.co/sites/default/files/publicaciones/archivos/DTSER-61-VE.pdf>

Viloria de la Hoz (1998) *Café caribe: la economía cafetera en la Sierra Nevada de Santa Marta*. Banco de la República. Biblioteca Luis Ángel Arango.
<https://publicaciones.banrepcultural.org/index.php/banrep/article/view/11450>